







































































Kms parcourus	Kms à parcourir	CLASSIC FEMININE VIENNE – NOUVELLE AQUITAINE COUPE DE FRANCE NATIONAL 1 FEMMES LOUDUN 16/06/2024	PN ZR	MG	Horaires	DANGERS
		<b>LOUDUN</b>				
		<i>Départ fictif : Place Porte St Nicolas, Boulevard du 11 Novembre 1918, Boulevard du 8 Mai 1945, Boulevard Jean Pascault, Boulevard Guy Chauvet, Place de la Porte de Chinon, A droite avenue de Touraine, A droite rue de Bon Endroit, Route de Monts sur Guesnes (D 14) Sortie Loudun Au stop D 14/ D 61 C =&gt; D 14 </i>			13h20	
0.0	107,8	<b>Départ réel : D 14 (devant le panneau « Monts sur Guesnes 15kms)</b>			13h30	
		D 14				
3.1	104,7	<b>ROSSAY (LOUDUN)</b>			13h34	
		Passage Surélevé				
		Chicanes successives				
		Rue des Tilleuls				
3.5	104,3	STOP : D 14 / D 59 <b>Tout droit</b> => D 14 			13h35	
3.6	104,2	D 14 / D 59 <b>Tout droit</b> => D 14 			13h35	
		Rue du Berrie				
		Passage Surélevé				
3.9	103,9	Sortie Rossay			13h36	
		D 14				
6.4	101,4	<b>LA ROCHE-RIGAULT</b>			13h40	
		Passage Surélevé				
		Rue des Charmilles				
		Passage Surélevé				
6.8	101	D 14 / D 40 <b>A droite</b> => D 40  (Direct° Angliers)			13h40	
		Rue des Gondolles				
		<i>Avancée de trottoir côté gauche</i>				
		D 40 / D 40 A <b>Tout droit</b> => D 40 				
		Rue de la Gauderie				
7.2	100,6	Sortie La Roche-Rigault			13h41	
		D 40				
11.0	96,8	<b>Jérusalem (LA ROCHE RIGAULT)</b>			13h47	
12.4	95,4	D 40 / D 64 <b>A gauche</b> => D 64  (Direct° Guesnes) <b>(ANGLIERS)</b>			13h49	
15.6	92,2	<b>Le Gaudier (GUESNES)</b>			13h54	
16.6	91,2	D 64 / D 46 <b>A gauche</b> => D 46  (Direct° Guesnes)			13h56	
17.1	90,7	<b>GUESNES</b>			13h57	
		Rue du Maquis de Scevolles				
17.3	90,5	D 46 / 64 <b>A droite</b> => D 64  (Direct° La Chaussée)			13h57	
		Rue de la Mairie				
		Rue du Puits de la Forgé				
		Rue du Chêne Ferré				
18.2	89,6	Sortie Guesnes			13h58	
		D 64				
20.5	87,3	D 64 / D 67 <b>Tout droit</b> => D 64 			14h02	
		<b>LES CHAULERIES (GUESNES)</b>				

Kms parcourus	Kms à parcourir	CLASSIC FEMININE VIENNE – NOUVELLE AQUITAINE COUPE DE FRANCE NATIONAL 1 FEMMES LOUDUN 16/06/2024	PN ZR	MG	Horaires	DANGERS
		Rue des Basses Chauleries				
		Rue des Hautes Chauleries				
21.6	86,2	D 64 / V 7 <b>A gauche</b> => V 7  (Direct° Verrue) <b>(GUESNES)</b>			14h04	
		<b>Virage à gauche serré</b>				
		Rue des Deux Communes				
		V 7 / D 20 <b>Tout droit</b> => D 20 				
23.5	84,3	<b>400 m à 7%</b>			14h06	
24.0	83,8	<b>VERRUE</b>			14h07	
		Rue de Fonbar				
		<b>A droite</b> Grand Rue 				
24.4	83,4	<b>A gauche</b> => D 126 			14h08	
		Rue Gilbert Roy				
24.7	83,1	D 126 / D 20 <b>Tout droit</b> => D 20 			14h08	
		Rue de l'Eglise				
25.0	82,8	Sortie Verrue			14h09	
25.7	82,1	Au stop D 20 / D 24 <b>Tout droit</b> => D 20  (Direct° Brizay) <b>(VERRUE)</b>			14h10	
		<b>La Pagottière (VERRUE)</b>				
28.1	79,7	<b>Brizay</b>			14h14	
		Rue du Vieux Château 				
		Rue de la Barre				
28.4	79,4	<i>Devant le panneau Stop à 150m (400 m à 5%)</i>			14h14	
28.5	79,3	STOP : D 20 / D 7 <b>A gauche</b> => D 7  <b>(COUSSAY)</b>			14h14	
		Route de Richelieu				
		Route de Richelieu / D 7 <b>Tout droit</b> => D 7 				
		D 7 / D 20 <b>Tout droit</b> => D 7 				
		D 7 / D 69 <b>Tout droit</b> => D 7  <b>(SAIRES)</b>				
32.8	75	<b>SAIRES</b>			14h21	
		<b>Le Colombier</b>				
		D 7 / D 68 <b>Tout droit</b> => D 7 				
		D 7 / D 68 <b>Tout droit</b> => D 7 				
		D 7 / D 70 <b>A gauche</b> => D 7  (Direct° Berthegeon)				
34.7	73,1	<b>BERTHEGON</b>			14h24	
		<b>Passage Surélevé</b>				
34.9	72,9	Au stop D 7 / D 14 <b>A gauche</b> => D 14  (Direct° Monts s/ Guennes)			14h24	
35.4	72,4	Sortie Berthegeon			14h25	
		<b>Vayollée (SAIRES)</b>				
		D 14				
		D 14 / D 14C <b>Tout droit</b> => D 14 				
38.9	68,9	<b>MONTs s/ GUESNES</b>			14h31	
		Rue des Bournaïs				
39.2	68,6	D 14 / D 46 <b>A droite</b> => D 46  (Direct° Prinçay)			14h31	
		Rue Gateuil				
39.6	68,2	Sortie Monts s/ Guesnes			14h32	
		D 46 / D 14C <b>Tout droit</b> => D 46  <b>(PRINçAY)</b>				
		• La Cantourière <b>(PRINçAY)</b>	ZR			

Kms parcourus	Kms à parcourir	CLASSIC FEMININE VIENNE – NOUVELLE AQUITAINE COUPE DE FRANCE NATIONAL 1 FEMMES LOUDUN 16/06/2024	PN ZR	MG	Horaires	DANGERS
41.1	66,7	D 46 / D 46 A <b>Tout droit</b> => D 46  (Direct° Richelieu) <b>L'Imbaudière (PRINCAY)</b>			14h35	
42.6	65	D 46 / D 66 <b>Tout droit</b> => D 46  (Direct° Richelieu) <b>(PRINCAY)</b> <b>LA MONTÉE-TOURTEAU (PRINCAY)</b>			14h37	
46.2	61,6	D 46 / D 46B <b>A gauche</b> => D 46B  (Direct° Nueil s/s Faye) <b>(NUEIL SOUS FAYE)</b>			14h43	
47.7	60,1	<b>NUEIL S/S FAYE</b> Rue de l'Etang • Rue de la Baraudière D 46B / D 47 <b>Tout droit</b> => D 47 			14h45	
		Rue du Château				
48.3	59,5	D 47 / D 23 <b>A gauche</b> => D 23  (Direct° Pouant) Rue Les Pièces			14h46	
48.4	59,4	Sortie Nueil s/s Faye <b>Champereau (NUEIL SOUS FAYE)</b>			14h46	
51.2	56,6	<b>A gauche</b> => VC (direction Loudun)  <b>(POUANT)</b> Passage Surélevé +++			14h50	
51.5	56,3	STOP : VC / D 65 <b>Tout droit</b> => VC  <b>(POUANT)</b>			14h50	
52.0	55,8	CDP : VC / D 23 <b>A gauche</b> => D 23  <b>(POUANT)</b>			14h52	
52.4	55,4	CDP : D 23 / D 61 <b>Tout droit</b> => D 23  (Direct° Ceaux en Loudun) <b>(POUANT)</b>			14h52	
54.6	53,2	D 23 / D 24 <b>A droite</b> => D 24  (Direct° Ceaux en Loudun) <b>(CEAUX EN LOUDUN)</b>			14h56	
54.9	52,9	<b>CEAUX EN LOUDUN</b> D24 / D 23 <b>A gauche</b> => D 23 			14h56	
		Rue de la Polka Au stop D 24 / D 23 <b>A gauche</b> => D 23  (Direct° Beuxes) Rue des Ecoles				
55.4	52,4	D 23 / D 40 <b>A droite</b> => D 23  (Direct° Beuxes) Route de Chavagnes Passage Surélevé			14h57	
		Sortie Ceaux en Loudun				
55.6	52,2	D 23 / D 40 <b>Tout droit</b> => D 23  (Direct° Sammarçolles) <b>(CEAUX EN LOUDUN)</b> <b>ESTREPIEDS (SAMMARÇOLLES)</b>			14h57	
62.5	45,3	<b>SAMMARÇOLLES</b> Route de Ceaux			15h08	
62.9	44,9	Au stop <b>A gauche</b> => D 23  (Direct° Centre Bourg) Rue de l'Eglise			15h09	
63.1	44,7	D 23 / D 47 <b>A droite</b> => D 23  (Direct° Basses) Rue de la Gare			15h09	
63.1	44,7	D 23 / D 47 <b>A gauche</b> => D 47  (Direct° Basses) Rue du Moulin Guillot			15h09	
63.6	44,2	Sortie Sammarçolles <b>Le Moulin Guillot (SAMMARÇOLLES)</b> D 47			15h10	

Kms parcourus	Kms à parcourir	CLASSIC FEMININE VIENNE – NOUVELLE AQUITAINE COUPE DE FRANCE NATIONAL 1 FEMMES LOUDUN 16/06/2024	PN ZR	MG	Horaires	DANGERS
		Passage à niveau N° 202 <b>(BASSES)</b>				
65.1	42,7	Au stop D 47 / D 759 <b>A gauche</b> => D 759  (Direct° Loudun) <b>(BASSES)</b>			15h12	
		<b>Entrée Circuit</b>				
67.5	40,3	Rond-Point : D 759 / D 168 <b>Tout droit</b> => D 759 <b>(LOUDUN)</b>  			15h16	
67.6	40,2	<b>LOUDUN</b>			15h16	
		Avenue du Val de Loire				
		Passage à Niveau N° 199				
		Avenue du Val de Loire				
		Rue de la Croix Moquet				
68.9	38,9	Rond-Point <b>Tourner à droite</b> => Avenue de Touraine  			15h18	
		Place de la Porte de Chinon,				
69.3	38,5	Au feu <b>Tourner à gauche</b> , Boulevard Guy Chauvet 			15h19	
		Place Porte de Mirebeau				
		Boulevard Jean Pascault				
		Boulevard du 8 Mai 1945				
70.9	36,9	<b>Tourner à droite</b> , Boulevard du 11 Novembre 1918 			15h22	
71.5	36,3	<b>Place Porte St Nicolas - 1<sup>er</sup> passage sur la ligne d'arrivée</b>			15h23	
		Tourner à gauche, rue du Grand Champ				
		Tourner à gauche, avenue d'Anjou (D147)				
		Rond-Point, D 147/ D 168 => 2 <sup>ème</sup> sortie sur la droite, rue de la Loge  	ZR			
		<b>Véniers (LOUDUN)</b>				
75.0	32,8	Carrefour de l'aérodrome ( <b>600m à 6% dont 250 premiers mètres à 11,5%</b> )			15h28	
		<b>BASSES</b>				
77.3	30,5	D 47/D 759 Tourner à droite => D 759 <b>(BASSES)</b>			15h32	
		D 759				
		Rond-Point : D 759/D 168 Tout droit => D 759 <b>(LOUDUN)</b>				
79.7	28,1	<b>LOUDUN</b>			15h35	
		Avenue du Val de Loire				
		rue de la Croix Moquet				
		Rond-Point Tourner à droite => Avenue de Touraine				
		Avenue de Touraine				
		Place de la Porte de Chinon,				
81.5	26,3	<b>Au feu Tourner à gauche</b> , Boulevard Guy Chauvet 			15h38	
		Place Porte de Mirebeau				
		Boulevard Jean Pascault				
		Boulevard du 8 Mai 1945				
		Boulevard du 11 Novembre 1918				
83.6	24,2	<b>Place Porte St Nicolas - 2<sup>ème</sup> passage sur la ligne d'arrivée</b>			15h42	
87.1	20,7	Carrefour de l'aérodrome ( <b>600m à 6% dont 250 premiers mètres à 11,5%</b> )				
95.7	12,1	<b>Place Porte St Nicolas - 3<sup>ème</sup> passage sur la ligne d'arrivée</b>			16h01	
107.8	0	<b>Place Porte St Nicolas – ARRIVEE FINALE</b>			16h20	